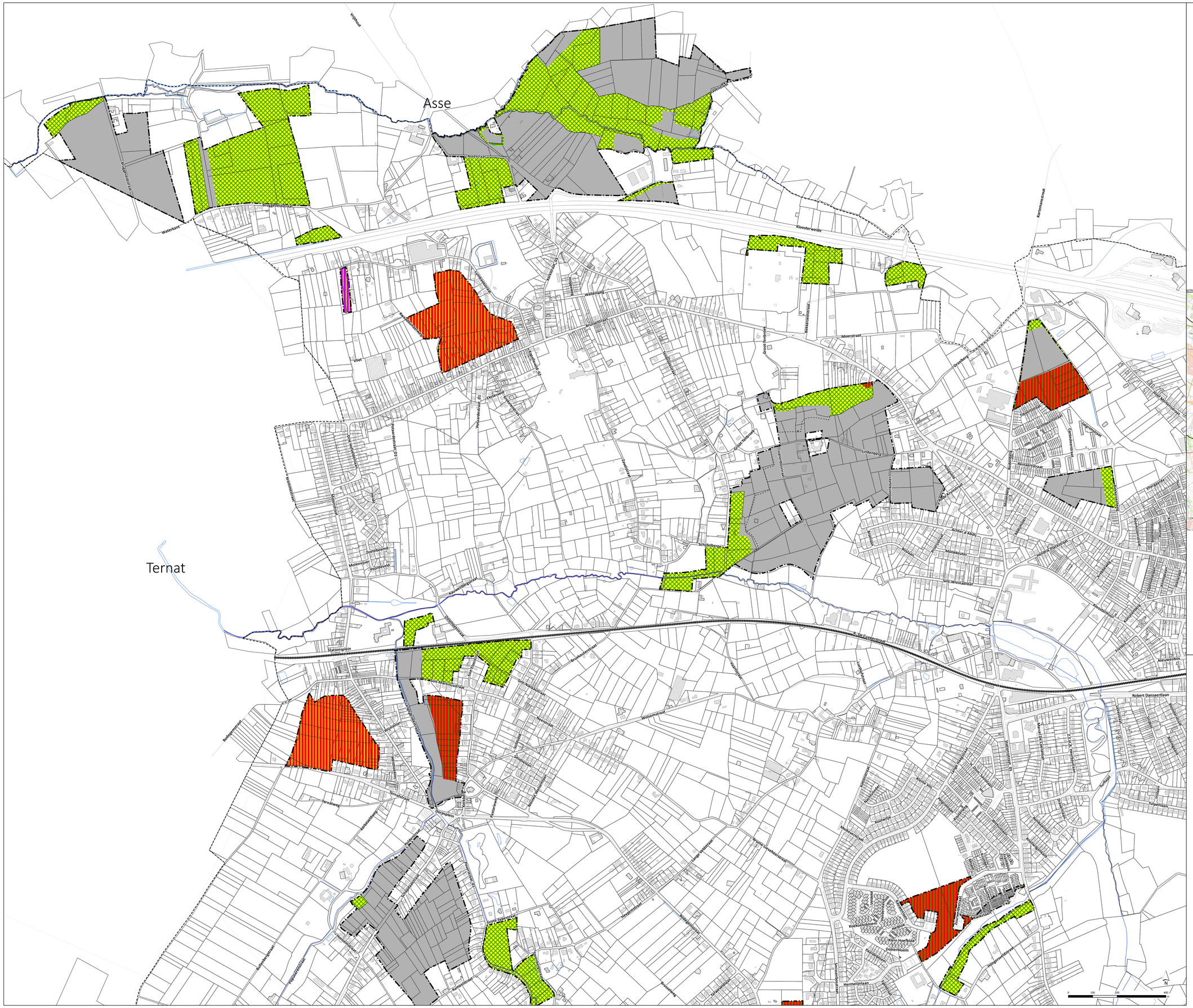
Asse
Ternat
Kloosterweide
Moerstraat
Wijnegemstraat
Waterweg
Bruggevieldstraat
Waterkant
Auditraat
Kortenmolenstraat
Robert Dansaertlaan
Stationsplein
Dorpsplein
Ternatstraat
Molenwijver
Zoetebeemd
Noordeveld
Schuilbeek
Lindenberg
Grote Heibroek
Acker d'Abbe
Sint-Wivinastraat
Hermelijnlaan
Koekoekstraat
Hof van Horthuis
Dotterbloem
Grote Sint-Martinusstraat
Sint-Martinusstraat
Wolpaertstraat
Wolpaertstraat-Noord
Pastoriestraat
Hoogstraat
Kerkstraat
Molenstraat
Kouterlei
Meerstraat
Lange Heidestraat
Bruyn-Heykenstraat
Tiryenstraat
Rijgaardstraat
Rijgaardstraat-Noord
Bulgemstraat
Ternatsweg
Lekewegweg
Zandstraat
Zandweg
Zandbeekstraat
Molenbeekstraat
Molenbeekstraat-Noord
Hoogenbosstraat
Hoogenbosstraat-Noord
Hoogenbosstraat-Zuid
Pastoriestraat-Zuid
Pastoriestraat-Noord
Kerkstraat-Zuid
Kerkstraat-Noord
Wijnegemstraat
Wijnegemstraat-Zuid
Wijnegemstraat-Noord
Molenstraat-Noord
Molenstraat-Zuid
Meerstraat-Noord
Meerstraat-Zuid
Kouterlei-Noord
Kouterlei-Zuid
Lange Heidestraat-Noord
Lange Heidestraat-Zuid
Bruyn-Heykenstraat-Noord
Bruyn-Heykenstraat-Zuid
Tiryenstraat-Noord
Tiryenstraat-Zuid
Rijgaardstraat-Zuid
Rijgaardstraat-Noord
Bulgemstraat-Noord
Bulgemstraat-Zuid
Ternatsweg-Noord
Ternatsweg-Zuid
Lekewegweg-Noord
Lekewegweg-Zuid
Zandstraat-Noord
Zandstraat-Zuid
Zandweg-Noord
Zandweg-Zuid
Zandbeekstraat-Noord
Zandbeekstraat-Zuid
Molenbeekstraat-Noord
Molenbeekstraat-Zuid
Hoogenbosstraat-Noord
Hoogenbosstraat-Zuid
Pastoriestraat-Zuid
Pastoriestraat-Noord
Kerkstraat-Zuid
Kerkstraat-Noord

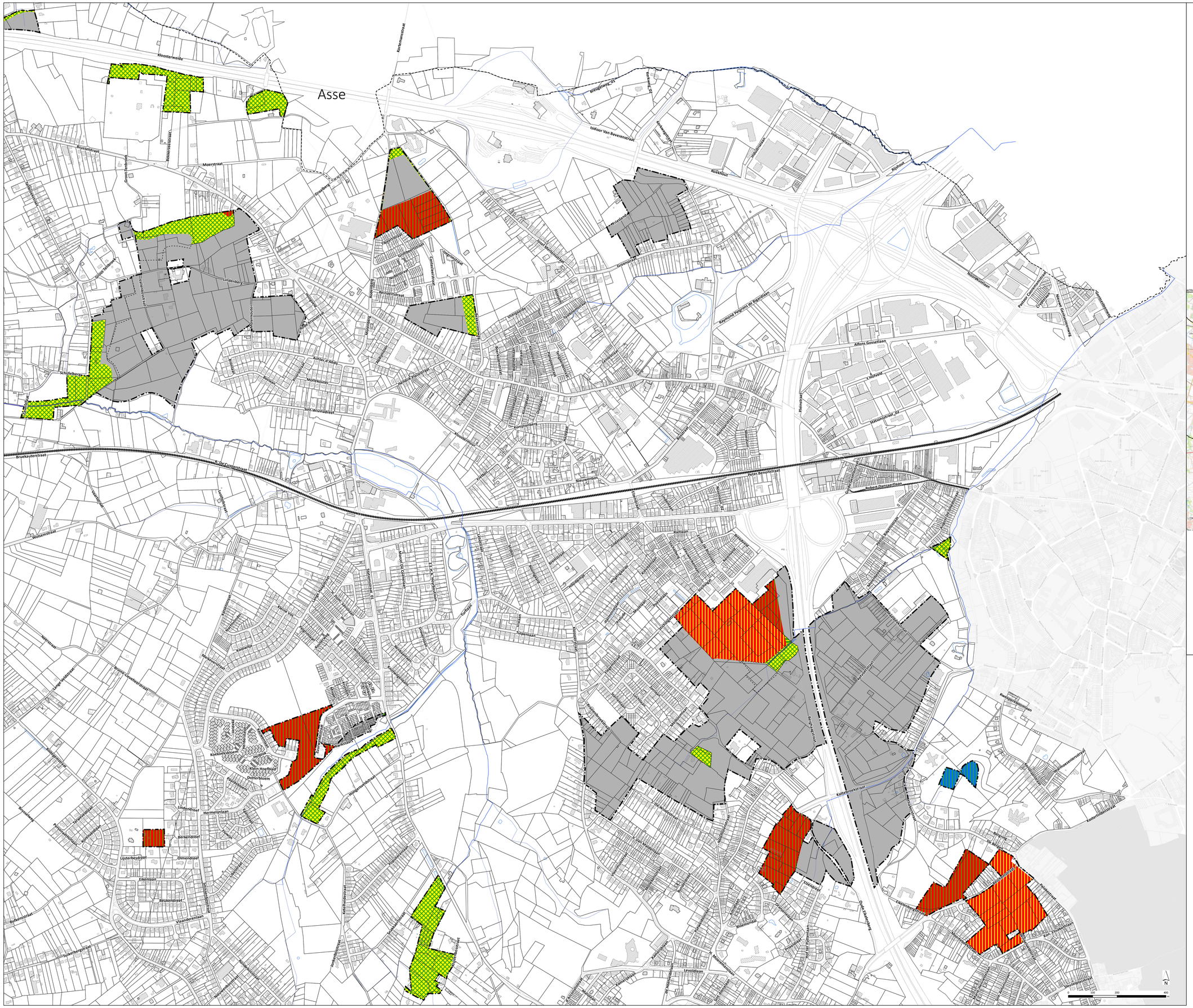
Asse
Kloosterweide
Korenmolenstraat
Bruggeweg-Oz
Kerkweg-Oz
Isidoor Van Beverenstraat
Kerkwegstraat
Industrialaan
Industrialaan
Rozenhout
Rijshout
Russelstraat
Beekstraatstraat
Moerstraat
Grote Heibaan
Drasberg
Kleine Heibaan
Lindenweg
Schiffelberg
Bruiningstraat
Molenstraat
Achter d'Abdij
Molenkouter
Sint Vivinastraat
Bruekauterstraat
R. De Coninckstraat
Wolsemstraat
Kerkplein
Lunthstraat
Grondstraat
Rond Molenstraat
Vlasgaarde
Kapitaal Pelgrims de Bigarattaan
Nationaalstraat
Pastoor Coenenstraat
Mevrouw Gilotteswerg
Constantinstraat
Alfons Gossettaan
L'Hotveld
Nationaalstraat-Oz
Pleinstraat
Peter Benoitstraat
Robert Demoustaan
Neuvenlaan
Sint Martinus-Lanaak
Kattenbroekstraat
Kasteelhofstraat
Kasteelhofstraat
Kevenhüllenlaan
Kevenhüllenstraat
Hermelijnlaan
Berkendreef
Ijsterbesdreef
Olmendreef
Eiknlaan
Beukendreef
Vlaanderenlaan
Sint Martinus-Lanaak
Zodiaraat
Levoldlaan
Oude Kerkstraat
Hoogstraat
Tuinlaan
Tulpenlaan
Kerkplein
Kerkwegstraat
Kerkhofstraat
Kerkhofstraat
Kerkhof

Ternat
Lennik
Sint-Pieters-Leeuw
Langestraat
Hunselvelt
Hemdeken
Holrekenweg
Ninoofsesteenweg
Oudstrudenstraat_01
Potsaardestraat_02
Sikkelstraat
Donvinzenstraat
Bie-beekstraat
Zaanstraat
Hazeldonkstraat
Hazeldonkstraat_01
Gerardsbergestraat
Scheestraat
Appelmanstraat
Rosmeestraat
Rosmeestraat_01
Rosmeestraat_02
Rosmeestraat_03
Rosmeestraat_04
Rosmeestraat_05
Rosmeestraat_06
Rosmeestraat_07
Rosmeestraat_08
Rosmeestraat_09
Rosmeestraat_10
Rosmeestraat_11
Rosmeestraat_12
Rosmeestraat_13
Rosmeestraat_14
Rosmeestraat_15
Rosmeestraat_16
Rosmeestraat_17
Rosmeestraat_18
Rosmeestraat_19
Rosmeestraat_20
Rosmeestraat_21
Rosmeestraat_22
Rosmeestraat_23
Rosmeestraat_24
Rosmeestraat_25
Rosmeestraat_26
Rosmeestraat_27
Rosmeestraat_28
Rosmeestraat_29
Rosmeestraat_30
Rosmeestraat_31
Rosmeestraat_32
Rosmeestraat_33
Rosmeestraat_34
Rosmeestraat_35
Rosmeestraat_36
Rosmeestraat_37
Rosmeestraat_38
Rosmeestraat_39
Rosmeestraat_40

Legende:

basisplan:

- grens RUP
- gemeentegrens
- GRB - administratief perceel
- GRB - wegopdeling
- GRB - hoofdgebouw
- GRB - bijgebouw
- GRB - gebouw afgezoomd met virtuele gevels
- GRB - gebouwaanhorigheid
- GRB - watergang

grafische aanduidingen:

- GRB - VHA waterlopen segment
- Geklasseerd, eerste categorie
- Geklasseerd, tweede categorie
- Niet geklasseerd

plancompensatie:

- zonder plancompensatie
- kapitaal-/gebruikersschade

mogelijke planbaten:

- groen -> landbouw
- groen -> recreatie
- groen -> wonen
- landbouw -> recreatie

mogelijke planschade:

- bedrijvigheid -> landbouw
- gemeenschapsvoorzieningen -> groen
- recreatie -> groen
- recreatie -> landbouw
- wonen -> groen
- wonen -> landbouw
- wonen -> recreatie

achtergrond: GRB versie 03/08/2020

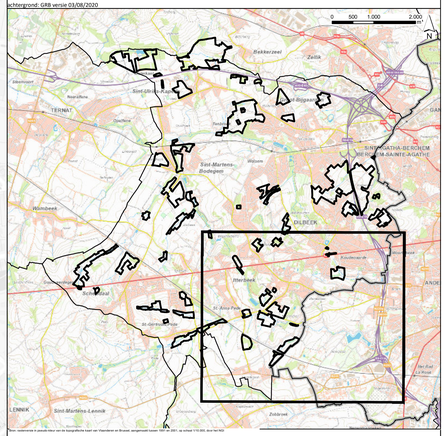

Voorlopig vastgesteld door de gemeenteraad in de zitting
van ...

De Algemeen Directeur
Marianne Vanden Houte

De Voorzitter
Michel Valkeniers

Dilbeek

Gemeente Dilbeek

RUP Open Ruimte

PLANCOMPENSATIE: Deelgebied 04

DOSSIERNR: 1141 0004	PLANNR: 5.04		SCHAAL: 1/5.000
PLANGEBIED: 451,5 ha			DATUM: 8/06/2021

WIJZIGINGEN

NR	DATUM	AARD
2	09/07/2019	Voorontwerp
3	28/08/2019	Voorontwerp
4	04/09/2019	Voorontwerp
5	27/10/2020	Voorontwerp
6	08/06/2021	Ontwerp

Sweco Belgium nv
Stationsstraat 51
2800 Antwerpen
T: +32 (0)15 45 13 00
www.sweco-belgium.be

Verantwoordelijk ruimtelijk planner
Patrick Roothaer

Projecttekenaar
Els Creemers