

### Legende

- Perceelgrens
- Kadastrale Perceelgrens (indicatief)
- Huisnummer
- Straatnaam
- Grens Gewestplan - Gewestelijke RUP's
- Kadastrale Afdelingsgrens
- Kadastrale Sectiegrens
- Nummer onteigening
- Grens onteigening
- Te onteigenen perceel
- Innemingspunt + puntnummer
- Grenspunt + puntnummer
- Zone van erfdiensbaarheid (Aquafin)

39 218y  
ONTEIGENING: 107m<sup>2</sup>

40 340v  
ONTEIGENING: 132m<sup>2</sup>

#### Grensinfo

Van	Tot	Afstand (m)	Grensinfo
179	180	1,93	PV van meting opgesteld door m.s.o.g. Willy De Rouck dd. 07-12-1985 (planreferentienummer AAPD 23074-121)
179	181	53,00	nieuwe grens
180	182	52,97	PV van meting opgesteld door m.s.o.g. Willy De Rouck dd. 07-12-1985 (planreferentienummer AAPD 23074-121)
181	182	2,12	kadastraal percelenplan
181	183	38,44	nieuwe grens
182	186	64,25	PV van meting opgesteld door m.s.o.g. Willy De Rouck dd. 07-12-1985 (planreferentienummer AAPD 23074-121) PV van meting opgemaakt door m.s.o.g. De Saedeleer Philemon dd. 25-06-1948
183	184	10,00	nieuwe grens
184	185	15,82	nieuwe grens
185	186	2,53	PV van meting opgemaakt door m.s.o.g. De Saedeleer Philemon dd. 25-06-1948

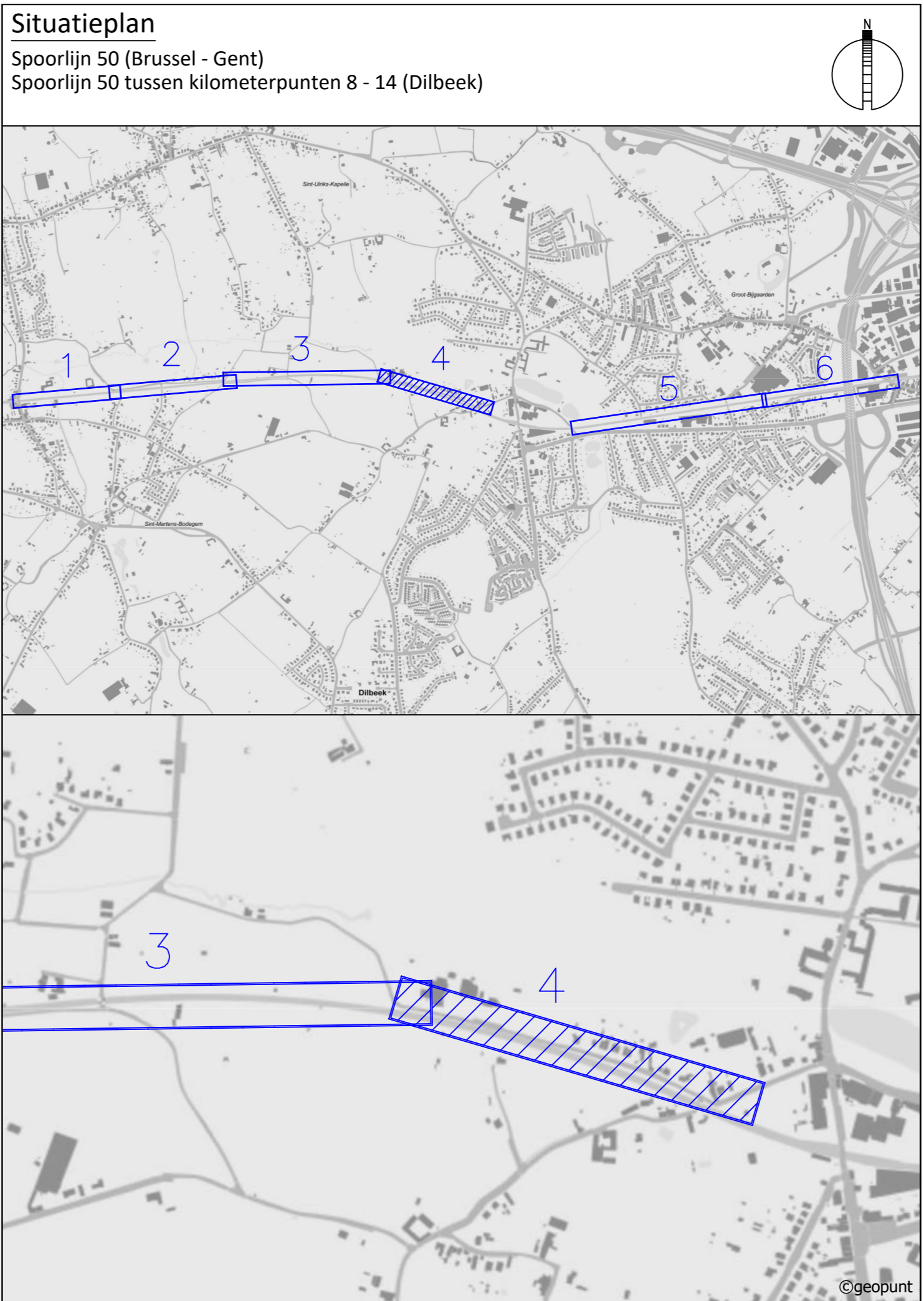
#### Coördinatentabel - Lambert 72


Puntnr.	x	y	Beschrijving
179	140713.71	173086.71	niet gematerialiseerd
180	140713.31	173084.82	niet gematerialiseerd
181	140764.79	173072.56	niet gematerialiseerd
182	140764.31	173070.50	niet gematerialiseerd
183	140801.81	173062.22	niet gematerialiseerd
184	140811.48	173059.67	niet gematerialiseerd
185	140826.87	173056.04	afsluiting
186	140826.29	173053.57	niet gematerialiseerd

#### ONTEIGENINGSTABEL - Onteigende instantie: De Werkvennootschap

volgnummer onteigening	Afdeling	Sectie	Perceelnr	Capakey	Naam eigenaars	Adres eigenaars	Houder zakelijk recht	Aard van het perceel	Stedenbouwkundige bestemming	Kadastrale oppervlakte (m <sup>2</sup> )	Oppervlakte onteigening (m <sup>2</sup> )
39	7	a	218y	23074A0218/00V000	Goetvink Malvina De Meutser Katja De Meuter Sven De Meuter Stijn	R. De Cuypersstraat 13, 1700 Dilbeek Kattenstraat 23, 1700 Dilbeek Gemeentehuisstraat 11 bus 101, 1740 Ternat Gemeentehuisstraat 11, 1740 Ternat	paardestal	agricarisch gebied	4010	107	
40	7	a	340v	23074A0340/00V000	Goetvink Malvina De Meutser Katja De Meuter Sven De Meuter Stijn	R. De Cuypersstraat 13, 1700 Dilbeek Kattenstraat 23, 1700 Dilbeek Gemeentehuisstraat 11 bus 101, 1740 Ternat Gemeentehuisstraat 11, 1740 Ternat	bouwfund	agricarisch gebied	4370	132	

Sentier nr. 34 (grafisch ingetekend volgens atlas der buurtwegen)





# Werken aan de Ring

**DE WERKENNOOTSCHAP**

Botanic Tower  
Sint-Lazaruslaan 4-10  
1210 Brussel

Projectnummer	Dossiernummer	Besteknummer
/	F2 Sint-Martens-Bodegem - Groot-Bijgarden	DWV-QW-F2-CMB.GB-WK-01

Pdf: SF-QW-F2-TEK-139-onteigeningen segment 4  
Cad: SF-QW-F2-TEK-132 t.e.m. 135 en 137 t.e.m. 139-onteigeningen segmenten 3 t.e.m. 6

Documentnaam	Fase	Discipline	Deeltracé	Doc. Type	Nummer	Onderwerp	Versie	Status
MoVeR0:	SF	QW	F2	TEK	139	onteigeningen segment 4	1	ECO

**teccon** landmeters-expert

Stijn Van Maelsaek, Landmeter-Expert, beëdigd door rechtbank van eerste aanleg te Gent - LAN051169, handelend in opdracht van **Teccon bvba**, gevestigd te 9030 Mariakerke - Kleimoer 16, is overgegaan tot het opmeten van de bovenvermelde eigendom. Alle maten en lijnen die zouden kunnen verband houden met stedenbouwkundige zonerings zijn slechts ter informatie en figuurlijk weergegeven. Alle maten volgens plan. Voor waar en echt verklaard om te gelden naar recht: **dossiernummer Teccon 2015.25481**

Nagezien door de deelprojectleider,

Bart Logist

Gezien en goedgekeurd door de techn. projectleider,

Jelle Vercauteren

## F2 DILBEEK

### FIETSSNELWEG F2

## ONTEIGENINGSPLAN

Afmetingen plan  
0,297 x 1,189 = 0,35m<sup>2</sup>

Schaal  
1/250

Planrefnr. AAPD



**DE WERKENNOOTSCHAP**  
 Botanic Tower  
 Sint-Lazaruslaan 4-10  
 1210 Brussel

Projectnummer: /  
 Dossiernummer: F2 Sint-Martens-Bodegem - Groot-Bijgaarden  
 Besteknummer: DWV-QW-F2-CMB-G8-WK-01

Pdf: SF-QW-F2-TEK-138-onteigeningen segment 4  
 Cad: SF-QW-F2-TEK-132 t.e.m. 135 en 137 t.e.m. 139-onteigeningen segmenten 3 t.e.m. 6

Documentnaam: MoVeR0  
 Fase: SF | Discipline: QW | Deeltraoc: F2 | Doc. Type: TEK | Nummer: 138 | Onderwerp: onteigeningen segment 4 | Versie: 1 | Status: ECO

Datum opmaak: 24/05/2022

**Aangebrachte wijzigingen**

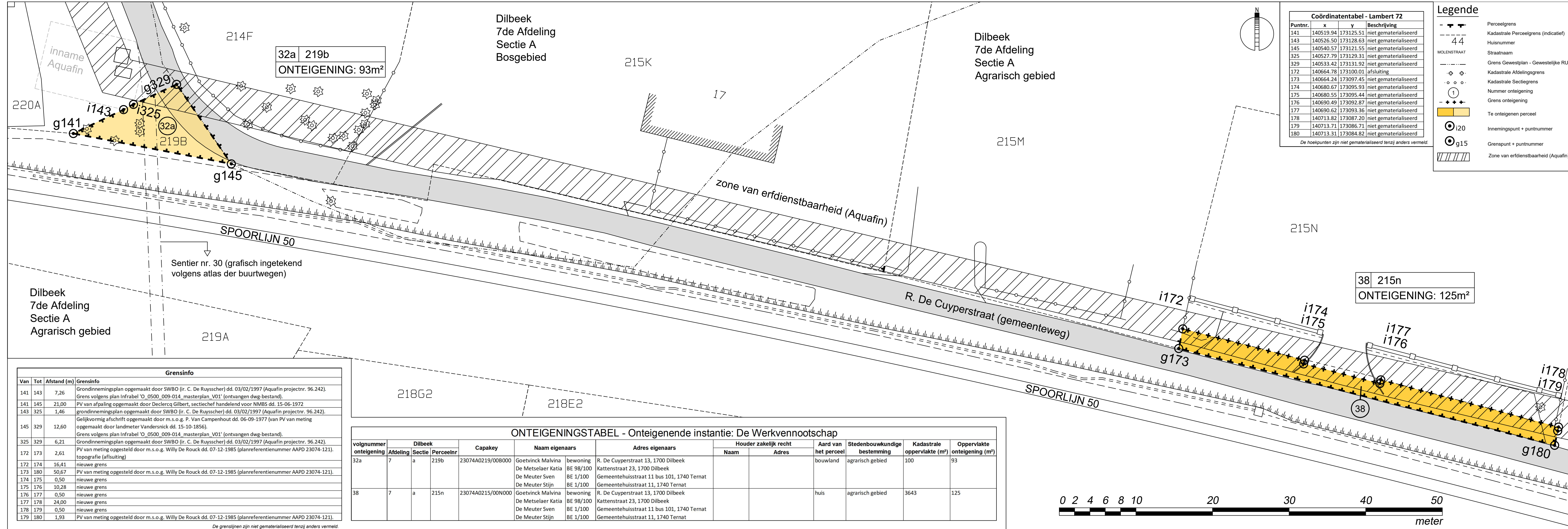
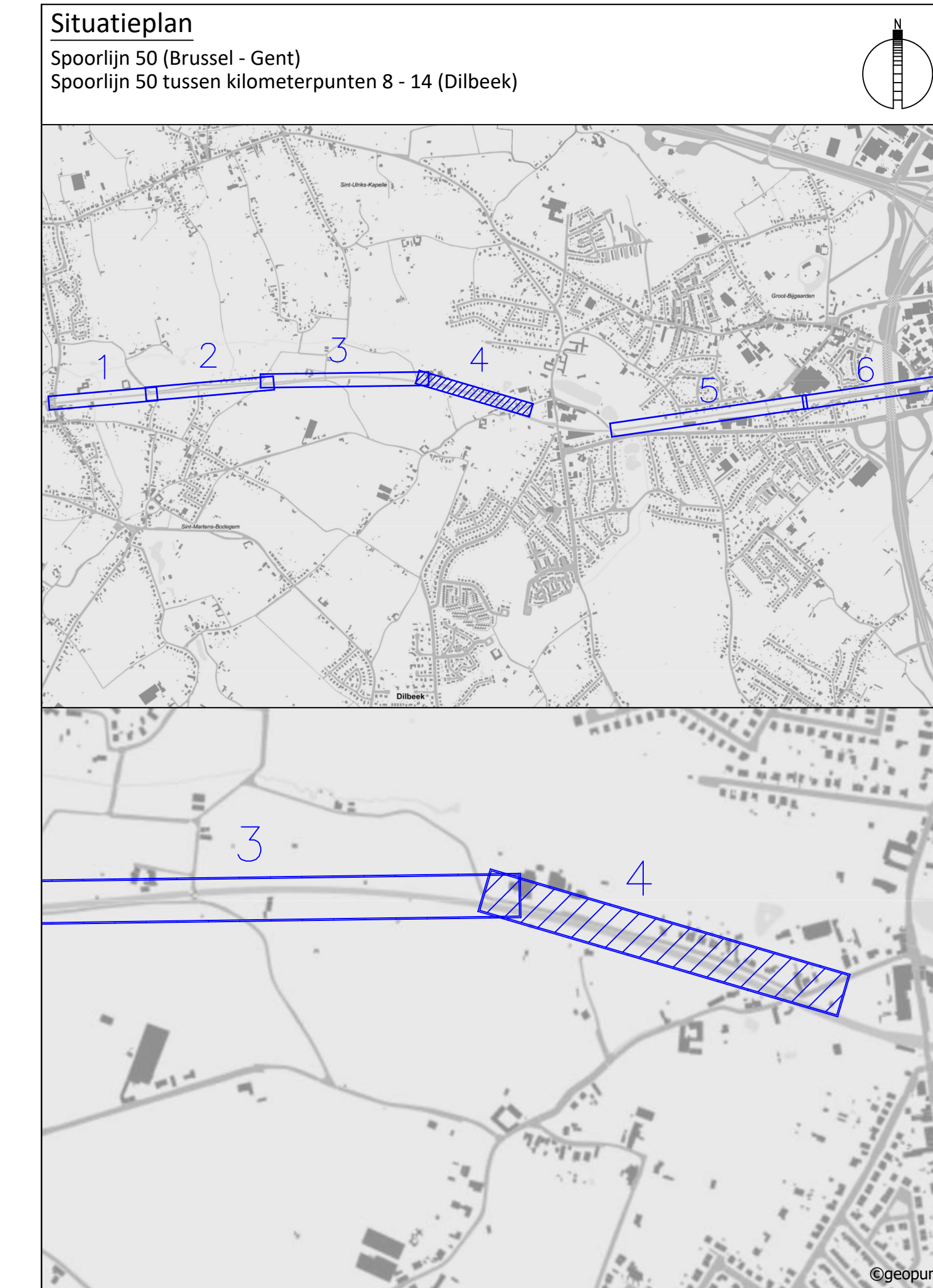
Ind.	Aard	Datum

Nagezien door de deelprojectleider,  
 Bart Logist

Gezien en goedgekeurd door de techn. projectleider,  
 Jelle Vercauteren

**F2 DILBEEK**  
**FIETSSNELWEG F2**  
**ONTEIGENINGSPLAN**

Afmetingen plan: 0,297 x 1,250 = 0,37m<sup>2</sup> | Schaal: 1/250 | Planrefnr. AAPD

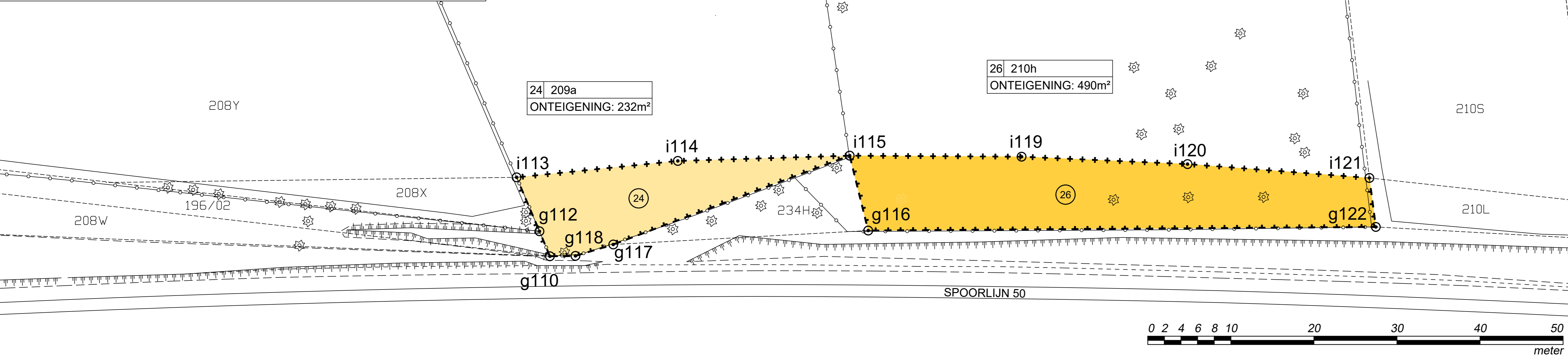




ONTEIGENINGSTABEL - Onteigenende instantie: De Werkvennootschap												
volgnummer onteigening	Dilbeek			Capakey	Naam eigenaars	Adres eigenaars	Houder zakelijk recht		Aard van het perceel	Stedenbouwkundige bestemming	Kadastrale oppervlakte (m²)	Oppervlakte onteigening (m²)
	Afdeling	Sectie	Perceelnr				Naam	Adres				
24	7	a	209a	23074A0209/00A000	D'Hespeel Anny	VE 1/1			bouwland	agrarisch gebied	3100	232
26	7	a	210h	23074A0210/00H000	D'Hespeel Anny	VE 1/1			bouwland	agrarisch gebied	15330	490

Grensinfo			
Van	Tot	Afstand (m)	Grensinfo
110	112	3,26	topografie (afsluiting)
110	118	3,08	topografie (op basis van spoor)
112	113	7,05	topografie (afsluiting)
113	114	19,51	nieuwe grens
114	115	20,70	nieuwe grens
115	116	9,28	Grens volgens plan Infrabel 'O_0500_009-014_masterplan_V01' (ontvangen dwg-bestand).
115	117	30,40	Grens volgens plan Infrabel 'O_0500_009-014_masterplan_V01' (ontvangen dwg-bestand).
115	119	20,70	nieuwe grens
116	122	61,12	Grens volgens plan Infrabel 'O_0500_009-014_masterplan_V01' (ontvangen dwg-bestand). PV van meting opgemaakt door gezworen landmeter - schatter J. Vastersavendts dd. 23-08-1958.
117	118	4,75	Grens volgens plan Infrabel 'O_0500_009-014_masterplan_V01' (ontvangen dwg-bestand).
119	120	20,00	nieuwe grens
120	121	21,96	nieuwe grens
121	122	5,94	PV van meting opgemaakt door gezworen landmeter - schatter J. Vastersavendts dd. 23-08-1958.

Coördinatentabel - Lambert 72			
Puntnr.	x	y	Beschrijving
110	140179.57	173145.11	hoek afsluiting
112	140178.31	173148.11	afsluiting
113	140175.56	173154.60	afsluiting
114	140194.97	173156.57	niet gematerialiseerd
115	140215.66	173157.21	niet gematerialiseerd
116	140217.89	173148.20	niet gematerialiseerd
117	140187.20	173146.52	niet gematerialiseerd
118	140182.65	173145.15	niet gematerialiseerd
119	140236.36	173157.08	niet gematerialiseerd
120	140256.34	173156.19	niet gematerialiseerd
121	140278.23	173154.52	niet gematerialiseerd
122	140279.01	173148.63	niet gematerialiseerd



**Legende**

- Perceelgrens
- Kadastrale Perceelgrens (indicatief)
- Huisnummer
- 44
- MOLENSTRAAT
- Grens Gewestplan - Gewestelijke RUP's
- Kadastrale Afdelingsgrens
- Kadastrale Sectiegrens
- Nummer onteigening
- Grens onteigening
- Te onteigenen perceel
- Innemingspunt + puntnummer
- i20
- g15
- Grenspunt + puntnummer

**Situatieplan**  
Spoorlijn 50 (Brussel - Gent)  
Spoorlijn 50 tussen kilometerpunten 8 - 14 (Dilbeek)



**Werken aan de Ring**

DE WERKVENNOOTSCHAP

Botanic Tower  
Sint-Lazaruslaan 4-10  
1210 Brussel

Projectnummer /  
Dossiernummer F2 Sint-Martens-Bodegem - Groot-Sijgarden  
Besteknummer DWV-QW-F2-CMB.GB-WK-01

Pdf: SF-QW-F2-TEK-137-onteigeningen segment 3  
Cad: SF-QW-F2-TEK-132 t.e.m. 135 en 137 t.e.m. 139-onteigeningen segmenten 3 t.e.m. 6

Documentnaam	Fase:	Discipline:	Deeltracé:	Doc. Type:	Nummer:	Onderwerp:	Versie:	Status:
MoVeRo:	SF	QW	F2	TEK	137	onteigeningen segment 3	1	ECO

**tecon**  
landmeters-expert

Stijn Van Maelsaek, Landmeter-Expert,  
beëdigd door rechtbank van eerste aanleg te Gent - LAN051169, handelend in opdracht van **Tecon bvba**, gevestigd te 9030 Mariakerke - Kleiwoer 16, is overgegaan tot het opmeten van de bovenvermelde eigendom.  
Alle maten en lijnen die zouden kunnen verband houden met stedenbouwkundige zoneringen zijn slechts ter informatie en figuratief weergegeven. Alle maten volgens plan.  
Voor waar en echt verklaard om te gelden naar recht: **(dossiernummer Tecon 2015.25481)**

Nagezien door de deelprojectleider,

Bart Logist

Gezien en goedgekeurd door de techn. projectleider,

Jelle Vercauteren

Aangebrachte wijzigingen		
Ind.	Aard	Datum

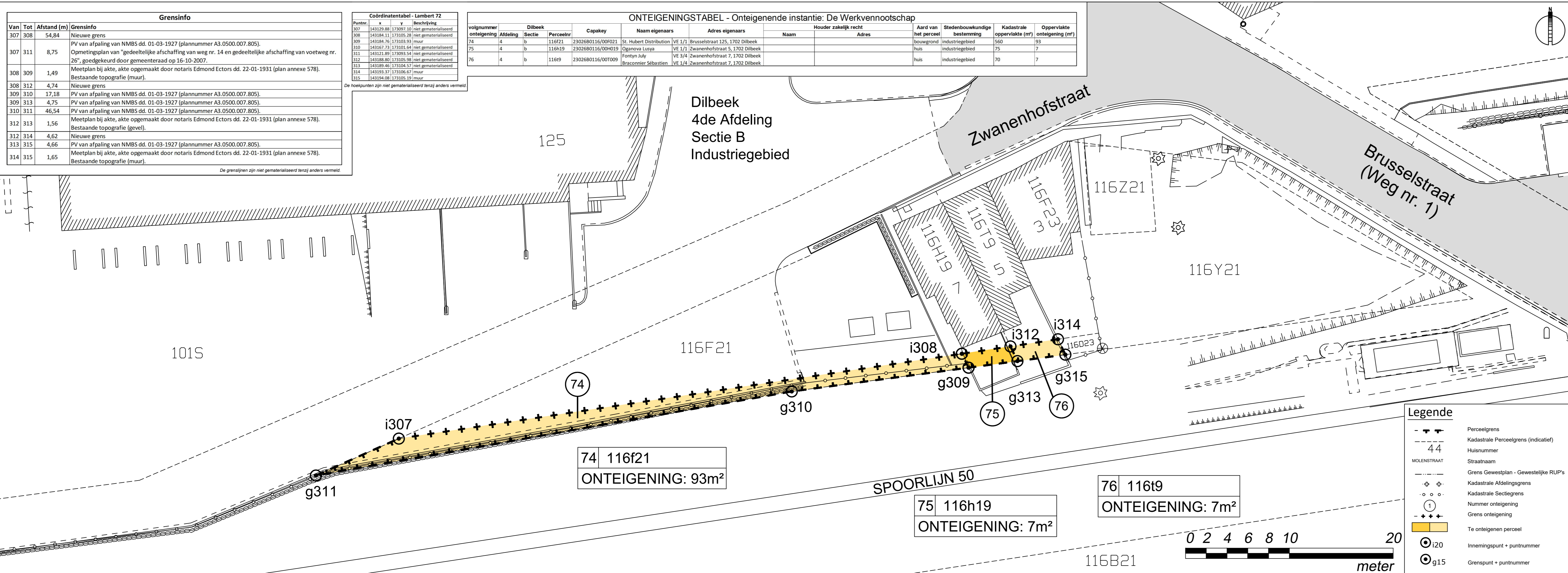
**F2 DILBEEK**

**FIETSSNELWEG F2**

**ONTEIGENINGSPLAN**

Afmetingen plan 0,297 x 1,189 = 0,35m²	Schaal 1/250	Planrefnr. AAPD
---	-----------------	-----------------



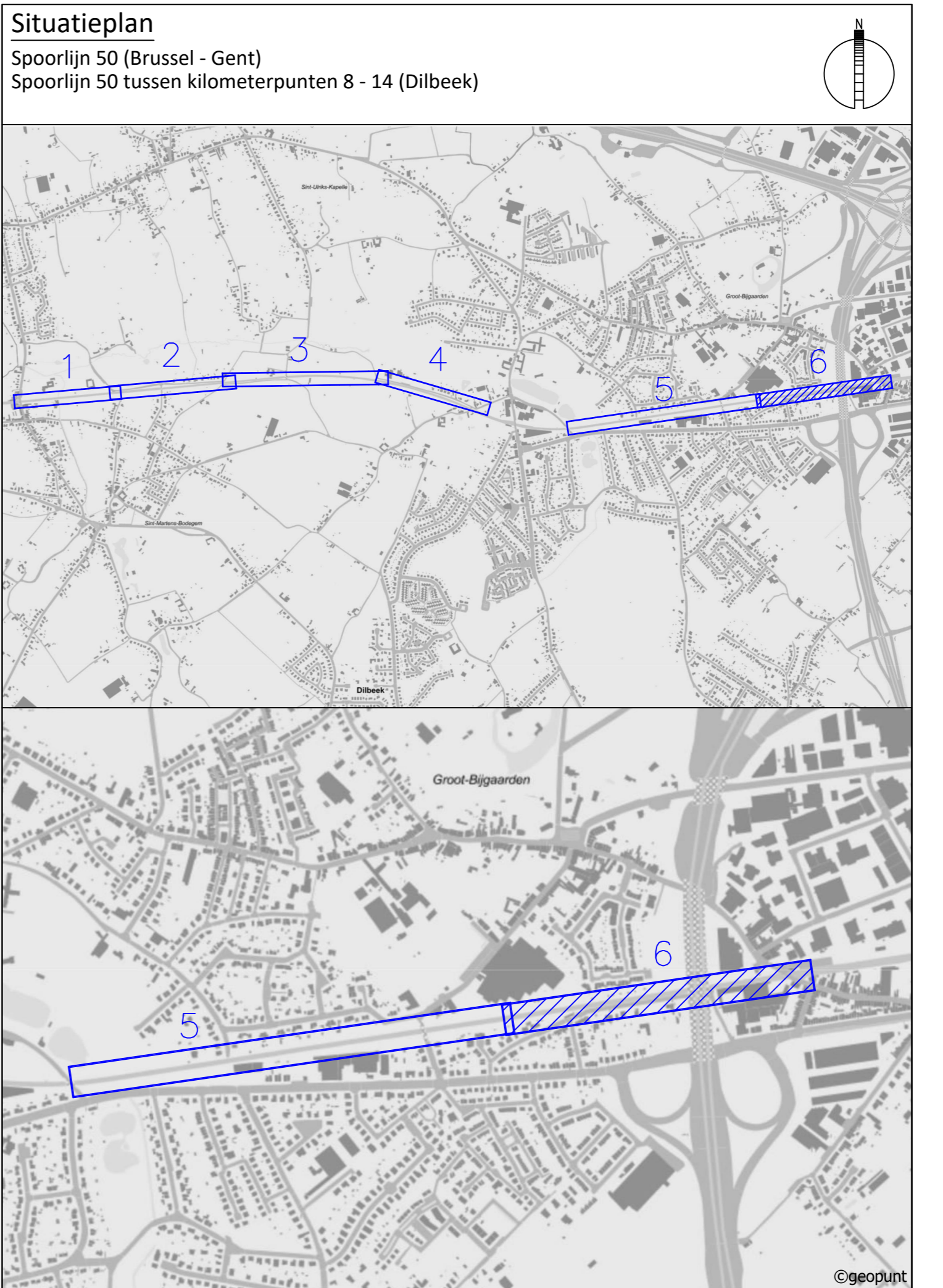



Grensinfo		
Van	Tot	Afstand (m)
307	308	54,84
307	311	8,75
308	309	1,49
308	312	4,74
309	310	17,18
309	313	4,75
310	311	46,54
312	313	1,56
312	314	4,62
313	315	4,66
314	315	1,65

Coördinatentabel - Lambert 72		
Puntnr.	x	y
307	143129.88	173097.10
308	143184.11	173105.28
309	143194.76	173109.93
310	143167.73	173101.64
311	143121.89	173093.54
312	143188.80	173105.98
313	143189.46	173104.57
314	143193.37	173106.67
315	143194.08	173105.19


ONTEIGENINGSTABEL - Onteigenende instantie: De Werkvennootschap										
volgnummer	Afdeling	Dilbeek Sectie	Perceelnr	Capakey	Naam eigenaars	Adres eigenaars	Naam	Houder zakelijk recht	Adres	Aard van het perceel
74	4	b	116f21	2302680116/00F021	St. Hubert Distribution	VE 1/1 Brusselstraat 125, 1702 Dilbeek				bouwgrond
75	4	b	116h19	2302680116/00H019	Olganova Lusyia	VE 1/1 Zwanenhofstraat 5, 1702 Dilbeek				industriegebied
76	4	b	116t9	2302680116/00T009	Fontyn July Braconnier Sébastien	VE 1/4 Zwanenhofstraat 7, 1702 Dilbeek				huis

Legende	
	Perceelgrens
	Kadastrale Perceelgrens (indicatief)
	Huisnummer
	Straatnaam
	Grens Gewestplan - Gewestelijke RUP's
	Kadastrale Afdelingsgrens
	Kadastrale Sectiegrens
	Nummer onteigening
	Grens onteigening
	Te onteigenen perceel
	Innemingspunt + puntnummer
	Grenspunt + puntnummer





# Werken aan de Ring



Botanic Tower  
Sint-Lazaruslaan 4-10  
1210 Brussel

Projectnummer	Dossiernummer	Besteknummer
/	F2 Sint-Martens-Bodegem - Groot-Bijgaarden	DWV-QW-F2-CMB.GB-WK-01

Pdf: SF-QW-F2-TEK-135-onteigeningen segment 6  
Cad: SF-QW-F2-TEK-132 t.e.m. 135 en 137 t.e.m. 139-onteigeningen segmenten 3 t.e.m. 6

Documentnaam	Fase:	Discipline:	Deeltracé:	Doc. Type:	Nummer:	Onderwerp:	Versie:	Status:
MoVeRo:	SF	QW	F2	TEK	135	onteigeningen segment 6	1	ECO

Datum opmaak: 24/05/2022

Aangebrachte wijzigingen		
Ind.	Aard	Datum

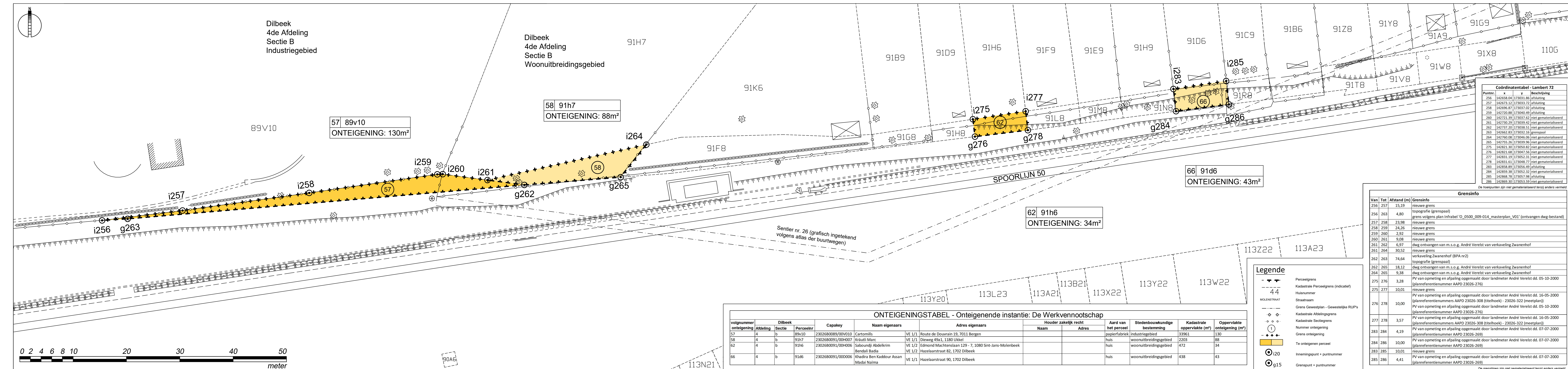
## F2 DILBEEK

### FIETSSNELWEG F2

# ONTEIGENINGSPLAN

Afmetingen plan 0,297 x 1,189 = 0,35m <sup>2</sup>	Schaal 1/200	Planrefnr. AAPD
---	-----------------	-----------------





Dilbeek  
4de Afdeling  
Sectie B  
Industriegebied

Dilbeek  
4de Afdeling  
Sectie B  
Woonuitbreidingsgebied

57 89v10  
ONTEIGENING: 130m<sup>2</sup>

58 91h7  
ONTEIGENING: 88m<sup>2</sup>

62 91h6  
ONTEIGENING: 34m<sup>2</sup>

66 91d6  
ONTEIGENING: 43m<sup>2</sup>

**Coördinatentabel - Lambert 72**

Puntnr.	x	y	Beschrijving
256	142658.04	173031.86	afsluiting
257	142673.12	173033.21	afsluiting
258	142696.87	173037.02	afsluiting
259	142720.88	173040.49	afsluiting
260	142721.39	173037.62	niet gematerialiseerd
261	142730.29	173039.42	niet gematerialiseerd
262	142737.20	173038.51	niet gematerialiseerd
263	142662.83	173032.15	grenspaal
264	142760.08	173046.06	niet gematerialiseerd
265	142755.26	173039.96	niet gematerialiseerd
275	142821.30	173050.82	niet gematerialiseerd
276	142821.68	173047.56	niet gematerialiseerd
277	142831.19	173052.31	niet gematerialiseerd
278	142831.61	173048.77	niet gematerialiseerd
283	142858.89	173056.49	afsluiting
284	142859.38	173052.32	niet gematerialiseerd
285	142868.78	173057.98	afsluiting
286	142869.30	173053.59	niet gematerialiseerd

*De hoekpunten zijn niet gematerialiseerd tenzij anders vermeld.*

**Grensinfo**

Van	Tot	Afstand (m)	Grensinfo
256	257	15,19	nieuwe grens
256	263	4,80	topografie (grenspaal)
257	258	23,98	nieuwe grens
258	259	24,26	nieuwe grens
259	260	2,92	nieuwe grens
260	261	9,08	nieuwe grens
261	262	6,97	dwg ontvangen van m.s.o.g. André Verelst van verkaveling Zwanenhof
261	264	30,52	nieuwe grens
262	263	74,64	verkaveling Zwanenhof (BPA nr2)
262	265	18,12	dwg ontvangen van m.s.o.g. André Verelst van verkaveling Zwanenhof
264	265	9,38	dwg ontvangen van m.s.o.g. André Verelst van verkaveling Zwanenhof
275	276	3,28	PV van opmeting en afpaling opgemaakt door landmeter André Verelst dd. 05-10-2000 (planreferentienummer AAPD 23026-276)
275	277	10,01	nieuwe grens
276	278	10,00	PV van opmeting en afpaling opgemaakt door landmeter André Verelst dd. 16-05-2000 (planreferentienummers AAPD 23026-308 (titelhoek) - 23026-322 (meestplan))
276	278	10,00	PV van opmeting en afpaling opgemaakt door landmeter André Verelst dd. 05-10-2000 (planreferentienummer AAPD 23026-276)
277	278	3,57	PV van opmeting en afpaling opgemaakt door landmeter André Verelst dd. 16-05-2000 (planreferentienummers AAPD 23026-308 (titelhoek) - 23026-322 (meestplan))
283	284	4,19	PV van opmeting en afpaling opgemaakt door landmeter André Verelst dd. 07-07-2000 (planreferentienummer AAPD 23026-269)
284	286	10,00	PV van opmeting en afpaling opgemaakt door landmeter André Verelst dd. 07-07-2000 (planreferentienummer AAPD 23026-269)
283	285	10,01	nieuwe grens
285	286	4,41	PV van opmeting en afpaling opgemaakt door landmeter André Verelst dd. 07-07-2000 (planreferentienummer AAPD 23026-269)

*De grenslijnen zijn niet gematerialiseerd tenzij anders vermeld.*

**Legende**


- Perceelgrens
- Kadastrale Perceelgrens (indicatief)
- Huisnummer
- 44
- MOLENSTRUAAT
- Grens Gewestplan - Gewestelijke RUP's
- Kadastrale Afdelingsgrens
- Kadastrale Sectiegrens
- Nummer onteigening
- Grens onteigening
- Te onteigenen perceel
- Innemingspunt + puntnummer
- Grenspunt + puntnummer

**ONTEIGENINGSTABEL - Onteigende instantie: De Werkvennootschap**

volgnummer onteigening	Afdeling	Dilbeek Sectie	Perceelnr	Capakey	Naam eigenaars	Adres eigenaars	Houder zakelijk recht	Aard van het perceel	Stedenbouwkundige bestemming	Kadastrale oppervlakte (m <sup>2</sup> )	Oppervlakte onteigening (m <sup>2</sup> )
57	4	b	89v10	2302680089/00V010	Cartomills	Route de Douvrain 19, 7011 Bergen	VE 1/1	papierfabriek	Industriegebied	33961	130
58	4	b	91h7	2302680091/00H007	Kräutli Marc	Dieweg 49a1, 1180 Ukkel	VE 1/1	huis	woonuitbreidingsgebied	2203	88
62	4	b	91h6	2302680091/00H006	Saboundji Abdelkrim	Edmond Machtenslaan 129 - 7, 1080 Sint-Jans-Molenbeek	VE 1/2	huis	woonuitbreidingsgebied	472	34
66	4	b	91d6	2302680091/00D006	Bendali Badia	Hazelaarstraat 82, 1702 Dilbeek	VE 1/2	huis	woonuitbreidingsgebied	438	43
					Khadra Ben Kaddour Assan	Hazelaarstraat 90, 1702 Dilbeek	VE 1/1	huis	woonuitbreidingsgebied		
					Madai Naïma						



**Situatieplan**  
Spoorlijn 50 (Brussel - Gent)  
Spoorlijn 50 tussen kilometerpunten 8 - 14 (Dilbeek)



Werken aan de Ring

**DE WERKVENNOOTSCHAP**

Botanic Tower  
Sint-Lazaruslaan 4-10  
1210 Brussel

Projectnummer /  
Dossiernummer F2 Sint-Martens-Bodegem - Groen Rijgaard  
Besteknummer DWV-QW-F2-CMB-GB-WK-01

Pdf: SF-QW-F2-TEK-134-onteigeningen segment 6  
Cad: SF-QW-F2-TEK-132 t.e.m. 135 en 137 t.e.m. 139-onteigeningen segmenten 3 t.e.m. 6

Documentnaam MoVeRO: SF\_QW\_F2\_Tek

Fase: SF  
Discipline: OW  
Deeltracé: F2  
Doc. Type: TEK  
Nummer: 134  
Onderwerp: onteigeningen segment 6  
Versie: 1  
Status: ECO

Datum opmaak: 24/05/2022

beëdigd door rechtbank van eerste aanleg te Gent - LANOS1169, handelend in opdracht van **Tecon bvba**, gevestigd te 9030 Mariakerke - Kleimoer 16, is overgegaan tot het opmeten van de bovenvermelde eigendom.

*Alle meten en lijnen die zouden kunnen verband houden met stedenbouwkundige aanlegingen zijn slechts ter informatie en figuurlijk weergegeven. Alle meten volgens plan. Voor waar en echt verklaard om te getuigen naar recht: (dossiernummer Tecon 2019.25482)*

Nagezien door de deelprojectleider,

Bart Logist

Gezien en goedgekeurd door de techn. projectleider,

Jelle Vercauteren

**Aangebrachte wijzigingen**

Ind.	Aard	Datum

**F2 DILBEEK**

**FIETSSNELWEG F2**

**ONTEIGENINGSPLAN**

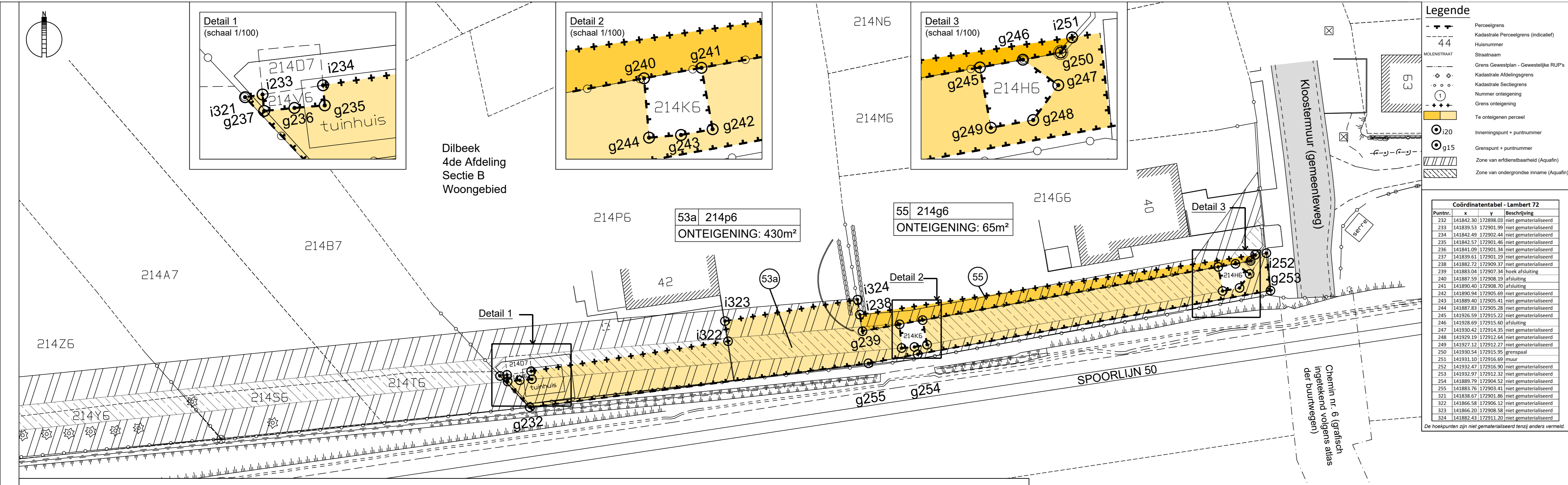
Afmetingen plan  
0,297 x 1,600 = 0,48m<sup>2</sup>

Schaal  
1/250

Planrefnr. AAPD



Van	Tot	Afstand (m)	Grensinfo
232	255	41,81	PV van opmeting opgemaakt door Intop NV dd. 1-11-1999 (planreferentienummer AAPD 23026-522)
232	321	5,28	PV van opmeting opgemaakt door Intop NV dd. 1-11-1999 (planreferentienummer AAPD 23026-522)
233	237	0,81	grondinnemingsplan Aquafin met nummer 98.283/1/98-3-5, opgemaakt door studiebureau SWBO dd.23-02-1998
233	321	0,87	nieuwe grens
234	235	0,99	grondinnemingsplan Aquafin met nummer 98.283/1/98-3-5, opgemaakt door studiebureau SWBO dd.23-02-1998
234	322	24,37	nieuwe grens
235	236	1,49	grondinnemingsplan Aquafin met nummer 98.283/1/98-3-5, opgemaakt door studiebureau SWBO dd.23-02-1998
236	237	1,49	grondinnemingsplan Aquafin met nummer 98.283/1/98-3-5, opgemaakt door studiebureau SWBO dd.23-02-1998
238	251	48,94	nieuwe grens
238	239	2,05	PV van opmeting opgemaakt door Intop NV dd. 1-11-1999 (planreferentienummer AAPD 23026-522)
238	324	1,82	PV van opmeting opgemaakt door Intop NV dd. 1-11-1999 (planreferentienummer AAPD 23026-522)
239	240	4,60	PV van opmeting opgemaakt door Intop NV dd. 1-11-1999 (planreferentienummer AAPD 23026-522)
240	241	2,86	PV van opmeting opgemaakt door Intop NV dd. 1-11-1999 (planreferentienummer AAPD 23026-522)
240	244	2,92	grondinnemingsplan Aquafin met nummer 98.283/1/98-3-5, opgemaakt door studiebureau SWBO dd.23-02-1998
241	242	3,06	grondinnemingsplan Aquafin met nummer 98.283/1/98-3-5, opgemaakt door studiebureau SWBO dd.23-02-1998
241	245	36,77	PV van opmeting opgemaakt door Intop NV dd. 1-11-1999 (planreferentienummer AAPD 23026-522)
242	243	1,57	grondinnemingsplan Aquafin met nummer 98.283/1/98-3-5, opgemaakt door studiebureau SWBO dd.23-02-1998
243	244	1,57	grondinnemingsplan Aquafin met nummer 98.283/1/98-3-5, opgemaakt door studiebureau SWBO dd.23-02-1998
245	246	2,14	PV van opmeting opgemaakt door Intop NV dd. 1-11-1999 (planreferentienummer AAPD 23026-522)
245	249	3,00	grondinnemingsplan Aquafin met nummer 98.283/1/98-3-5, opgemaakt door studiebureau SWBO dd.23-02-1998
246	247	2,13	grondinnemingsplan Aquafin met nummer 98.283/1/98-3-5, opgemaakt door studiebureau SWBO dd.23-02-1998
246	250	1,88	PV van opmeting opgemaakt door Intop NV dd. 1-11-1999 (planreferentienummer AAPD 23026-522)
247	248	2,11	grondinnemingsplan Aquafin met nummer 98.283/1/98-3-5, opgemaakt door studiebureau SWBO dd.23-02-1998
248	249	2,11	grondinnemingsplan Aquafin met nummer 98.283/1/98-3-5, opgemaakt door studiebureau SWBO dd.23-02-1998
250	251	0,93	PV van opmeting opgemaakt door Intop NV dd. 1-11-1999 (planreferentienummer AAPD 23026-522)
251	252	1,38	nieuwe grens
252	253	4,60	PV van opmeting opgemaakt door Intop NV dd. 1-11-1999 (planreferentienummer AAPD 23026-522)
253	254	43,88	PV van opmeting opgemaakt door Intop NV dd. 1-11-1999 (planreferentienummer AAPD 23026-522)
254	255	6,13	PV van opmeting opgemaakt door Intop NV dd. 1-11-1999 (planreferentienummer AAPD 23026-522)
322	323	2,49	nieuwe grens
323	324	16,44	nieuwe grens



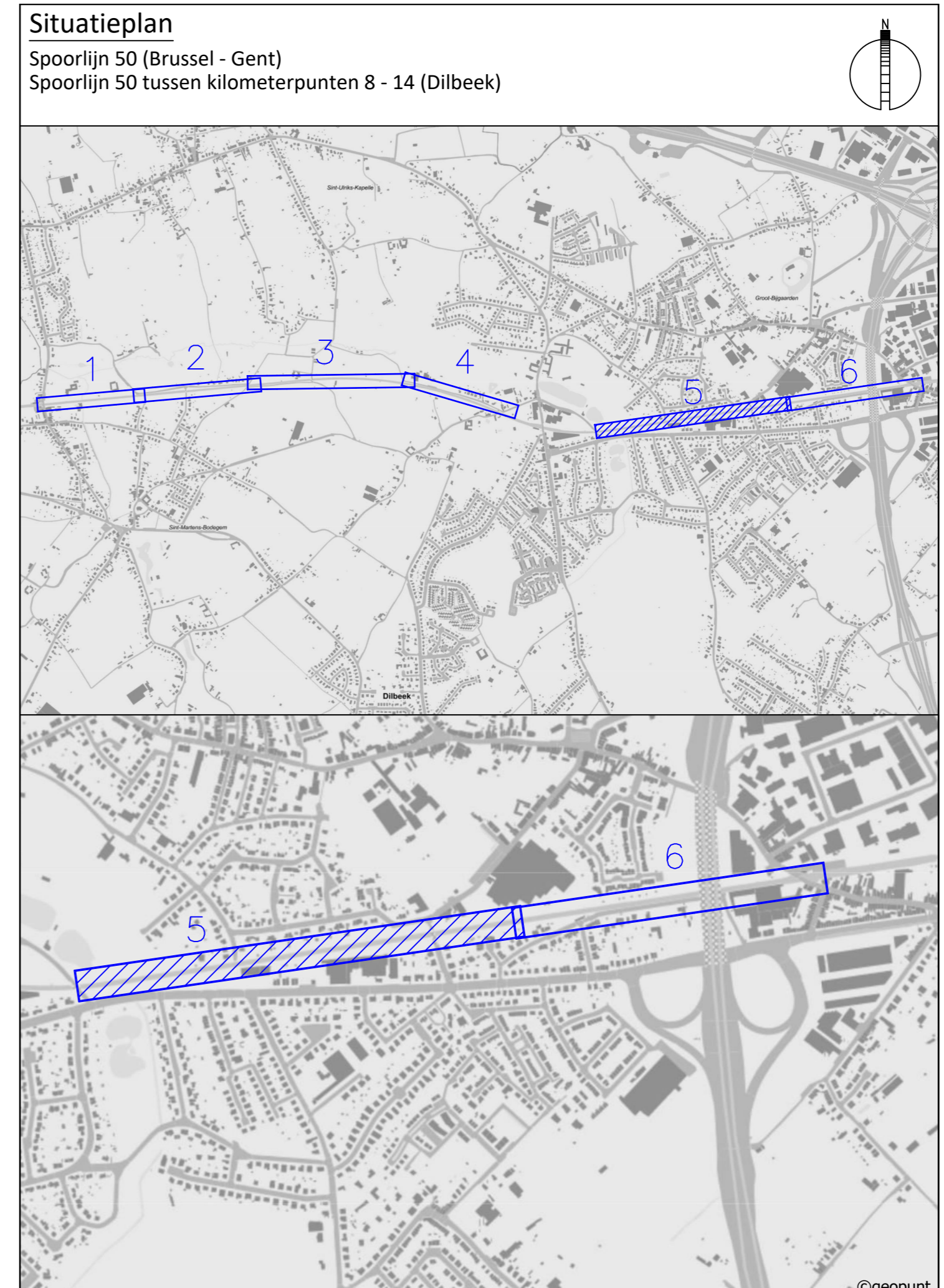
ONTEIGENINGSTABEL - Onteigenende instantie: De Werkvennootschap												
volgnummer onteigening	Dilbeek			Capakey	Naam eigenaars	Adres eigenaars	Houder zakelijk recht		Aard van het perceel	Stedenbouwkundige bestemming	Kadastrale oppervlakte (m²)	Oppervlakte onteigening (m²)
	Afdeling	Sectie	Perceelnr				Naam	Adres				
53a	4	b	214p6	23026B0214/00P006	Tondeur Luc - Saelens Isabelle	VE 1/1	Kloostermuur 42, 1702 Dilbeek		huis	woongebied	2339	430
55	4	b	214g6	23026B0214/00G006	Smets Philippe	VE 1/1	Kloostermuur 40, 1702 Dilbeek		huis	woongebied	860	65




Legende	
— — —	Perceelgrens
- - - -	Kadastrale Perceelgrens (indicatief)
44	Huisnummer
— — — —	Straatnaam
— — — —	Grens Gewestplan - Gewestelijke RUP's
⊕ ⊕	Kadastrale Afdelingsgrens
⊕ ⊕	Kadastrale Sectiegrens
⊕ ⊕	Nummer onteigening
⊕ ⊕	Grens onteigening
⊕ ⊕	Te onteigenen perceel
⊕ ⊕	Innemingspunt + puntnummer
⊕ ⊕	Grenspunt + puntnummer
⊕ ⊕	Zone van erfdienstbaarheid (Aquafin)
⊕ ⊕	Zone van ondergrondse inname (Aquafin)

Coördinatentabel - Lambert 72			
Puntnr.	x	y	Beschrijving
232	141842.30	172898.03	niet gematerialiseerd
233	141839.53	172901.99	niet gematerialiseerd
234	141842.49	172902.44	niet gematerialiseerd
235	141842.57	172901.46	niet gematerialiseerd
236	141841.09	172901.34	niet gematerialiseerd
237	141839.61	172901.19	niet gematerialiseerd
238	141882.72	172909.37	niet gematerialiseerd
239	141883.04	172907.34	hoek afsluiting
240	141887.59	172908.19	afsluiting
241	141890.40	172908.70	afsluiting
242	141890.94	172905.69	niet gematerialiseerd
243	141889.40	172905.41	niet gematerialiseerd
244	141887.83	172905.28	niet gematerialiseerd
245	141926.59	172915.22	niet gematerialiseerd
246	141928.69	172915.60	afsluiting
247	141930.42	172914.35	niet gematerialiseerd
248	141929.19	172912.64	niet gematerialiseerd
249	141927.12	172912.27	niet gematerialiseerd
250	141930.54	172915.95	grenspaal
251	141931.10	172916.69	muur
252	141932.47	172916.90	niet gematerialiseerd
253	141932.97	172912.32	niet gematerialiseerd
254	141889.79	172904.52	niet gematerialiseerd
255	141883.76	172903.41	niet gematerialiseerd
321	141838.67	172901.86	niet gematerialiseerd
322	141866.58	172906.12	niet gematerialiseerd
323	141866.20	172908.58	niet gematerialiseerd
324	141882.43	172911.20	niet gematerialiseerd

*De hoekpunten zijn niet gematerialiseerd tenzij anders vermeld.*





# Werken aan de Ring

**DE WERKVENNOOTSCHAP**

Botanic Tower  
Sint-Lazaruslaan 4-10  
1210 Brussel

Projectnummer: /  
Dossiernummer: F2 Sint-Martens-Bodegem - Groen-Bijgaarden  
Besteknummer: /DWW-QW-F2-CMB-GB-WK-01

Pdf: SF-QW-F2-TEK-133-onteigeningen segment 5  
Cad: SF-QW-F2-TEK-132 t.e.m. 135 en 137 t.e.m. 139-onteigeningen segmenten 3 t.e.m. 6

Documentnaam: MoVeRO:

Fase: SF

Discipline: QW

Deeltraad: F2

Doc. Type: TEK

Nummer: 133

Onderwerp: onteigeningen segment 5

Versie: 1

Status: ECO

**teccon**  
landmeters-experten

Stijn Van Maelsaete, Landmeter-Expert,  
beëdigd door rechtbank van eerste aanleg te Gent - LAN051169, handelend in opdracht van **Teccon bvba**, gevestigd te 9030 Mariakerke - Kleimoer 16, is overgegaan tot het opmeten van de bovenvermelde eigendom.  
Alle meten en lijnen die zouden kunnen voortvloeien met stedenbouwkundige zonerings zijn slechts ter informatie en figuratief weergegeven. Alle meten volgens plan. Voor waar en echt verklaard om te gelden naar recht: (dossiernummer Teccon 2019-25481)

Nagezien door de deelprojectleider,  
  
Bart Logist  
  
Gezien en goedgekeurd door de techn. projectleider,  
  
Jelle Vercauteren

Datum opmaak: 24/05/2022

Aangebrachte wijzigingen		
Ind.	Aard	Datum

**F2 DILBEEK**

**FIETSSNELWEG F2**

**ONTEIGENINGSPLANNEN**

Afmetingen plan  
0,297 x 1,335 = 0,40m²

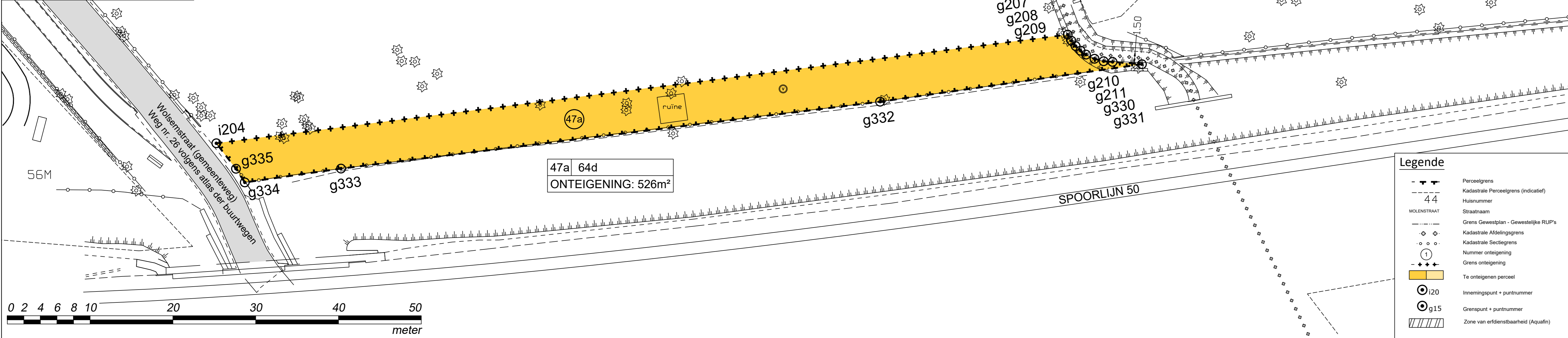
Schaal  
1/250

Planrefnr. AAPD

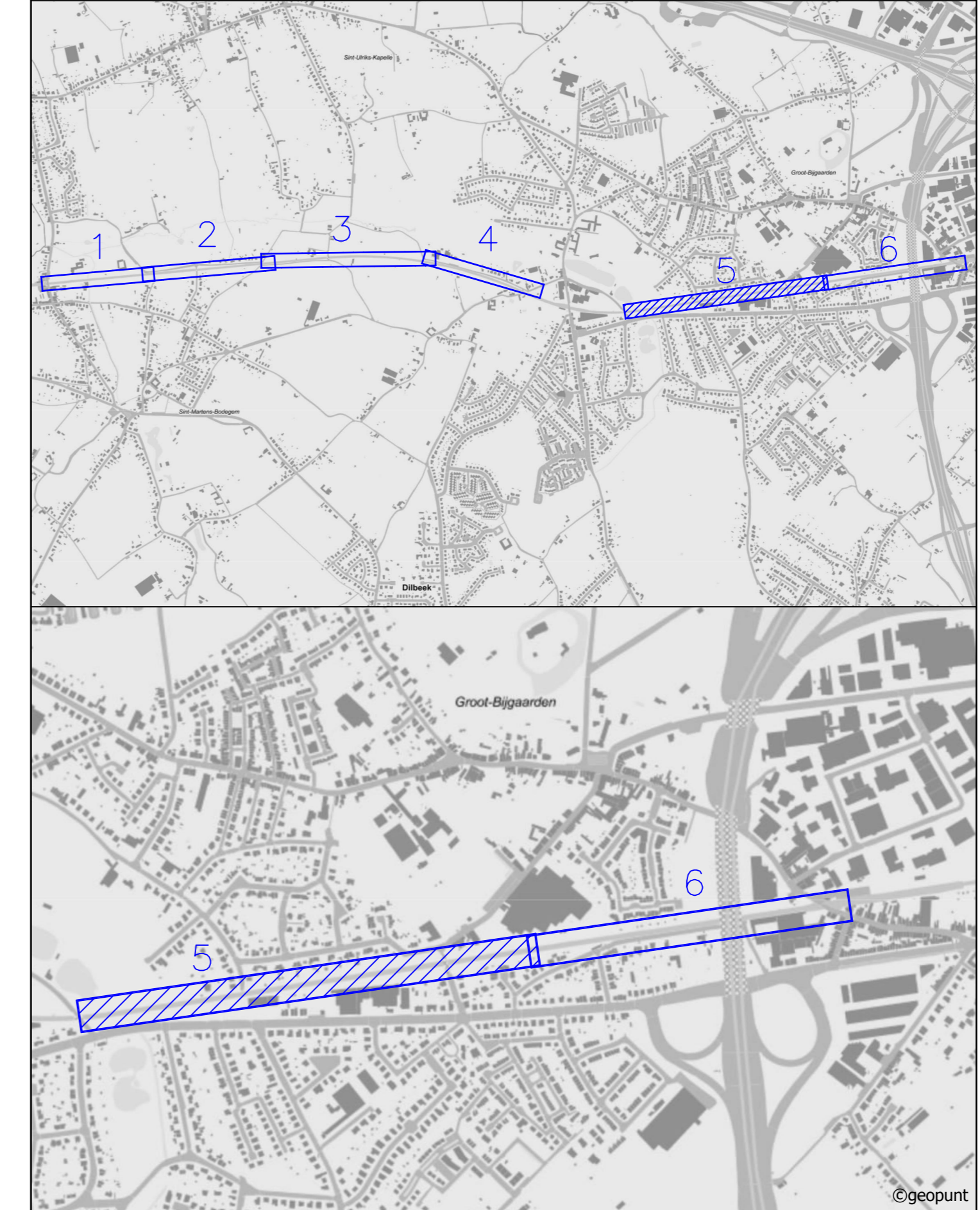


ONTEIGENINGSTABEL - Onteigene instantie: De Werkvennootschap												
volgnummer onteigening	Dilbeek			Capakey	Naam eigenaars	Adres eigenaars	Houder zakelijk recht		Stedenbouwkundige bestemming	Kadastrale oppervlakte (m²)	Oppervlakte onteigening (m²)	
	Afdeling	Sectie	Perceelnr				Naam	Adres				
47a	1	a	64d	23016A0064/00D000	Deconinck Beatrice	VE 1/1	Kloosterstraat 12, 1700 Dilbeek		bos	parkgebied	16674	526

Grensinfo			Coördinatentabel - Lambert 72	
Van	Tot	Afstand (m)	Puntnr.	Beschrijving
204	205	103,66	204	141556.71 172870.49 niet gematerialiseerd
204	335	3,89	205	141659.54 172883.63 niet gematerialiseerd
205	206	0,86	206	141659.98 172882.89 niet gematerialiseerd
206	207	0,82	207	141660.49 172882.25 niet gematerialiseerd
207	208	0,82	208	141661.09 172881.69 niet gematerialiseerd
208	209	0,82	209	141661.75 172881.21 niet gematerialiseerd
209	210	1,15	210	141662.78 172880.71 niet gematerialiseerd
210	211	1,14	211	141663.88 172880.41 niet gematerialiseerd
211	330	1,08	330	141664.95 172880.33 niet gematerialiseerd
330	331	3,56	331	141668.50 172880.05 niet gematerialiseerd
331	332	31,94	332	141636.88 172875.52 niet gematerialiseerd
332	333	65,61	333	141571.77 172867.43 afsluiting
333	334	11,74	334	141560.15 172865.76 niet gematerialiseerd
334	335	1,96	335	141559.09 172867.41 niet gematerialiseerd



**Situatieplan**  
 Spoorlijn 50 (Brussel - Gent)  
 Spoorlijn 50 tussen kilometerpunten 8 - 14 (Dilbeek)



**Werken aan de Ring**

Projectnummer: /  
 Dossiernummer: F2 Sint-Martens-Bodegem - Groot-Bijgaarden  
 Besteknummer: DWV-QW-F2-CMB.GB-WK-01

Botanic Tower  
 Sint-Lazaruslaan 4-10  
 1210 Brussel

Pdf: SF-QW-F2-TEK-132-onteigeningen segment 5  
 Cad: SF-QW-F2-TEK-132 t.e.m. 135 en 137 t.e.m. 139-onteigeningen segmenten 3 t.e.m. 6

Documentnaam	Fase	Discipline	Deeltracé	Doc. Type	Nummer	Onderwerp	Versie	Status
MoVeR0:	SF	QW	F2	TEK	132	onteigeningen segment 5	1	ECO

**teccon**  
 landmeters-expert

Stijn Van Maelsaek, Landmeter-Expert,  
 beëdigd door rechtbank van eerste aanleg te Gent - LAN051169, handelend in opdracht van **Tecon bvba**, gevestigd te 9030 Mariakerke - Kleimoer 16, is overgegaan tot het opmeten van de bovenvermelde eigendom.

**Aangebrachte wijzigingen**

Ind.	Aard	Datum

Nagezien door de deelprojectleider,  
 Bart Logist

Gezien en goedgekeurd door de techn. projectleider,  
 Jelle Vercauteren

**F2 DILBEEK**

**FIETSSNELWEG F2**

**ONTEIGENINGSPLAN**

Afmetingen plan: 0,297 x 1,189 = 0,35m² | Schaal: 1/250 | Planrefn. AAPD