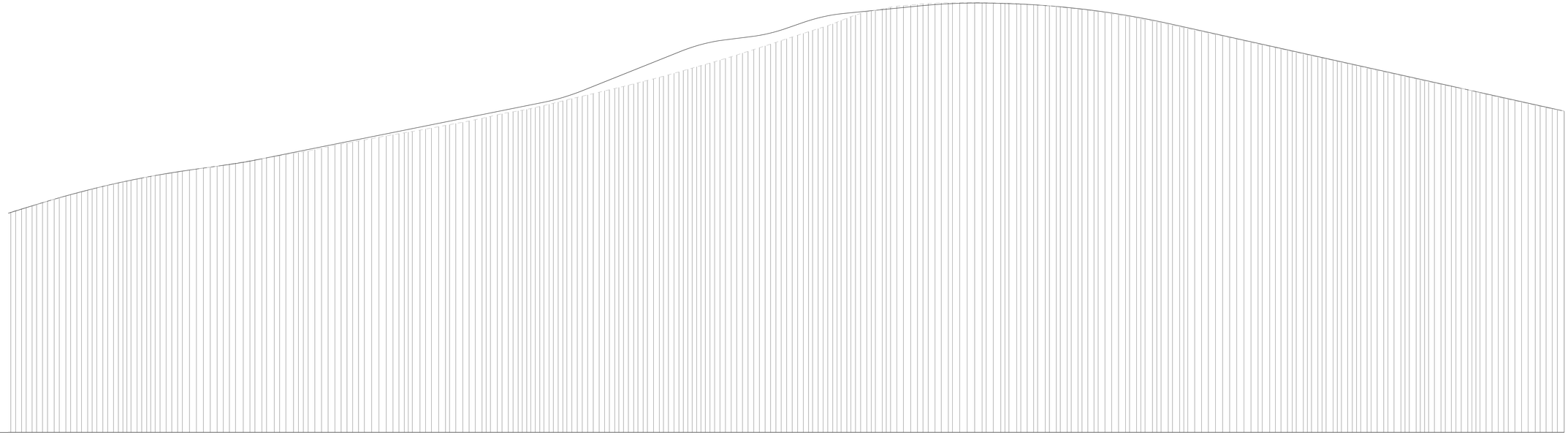

Lengteprofiel

T.A.W. 40.00m

As Stationsstraat-Kasteelstraat

Profielnummer	
Cumulafstand	
Bestaand maaiveld	
Ontworpen hoogte	
Hellingen	L=77.38 R=2300.00 · 2.70% · L=12.21 R=1000.00 · 4.01% · L=19.94 R=500.00 · 8.00% · L=22.00 R=400.00 · 5.50% · L=17.88 R=400.00 · 4.47% · L=18.88 R=420.00 · 2.00% · L=58.97 R=1500.00 · 3.93% · L=82.25 R=2100.00 · 4.42%
Horizontaal alignement	Sporen 1-20.00m 0.00-20m · Sporen 1-18.00m · Sporen 8.333-26m 0.00-26m · Sporen 8.333-26m 0.00-26m · Sporen 1-18.00m · BGOR 6.333-26m 0.00-26m · Sporen 1-18.00m · BGOR 6.333-26m 1.20-26m · Sporen 8.333-26m 0.00-26m · Sporen 1-18.00m · Sporen 5.833-21m 0.00-21m

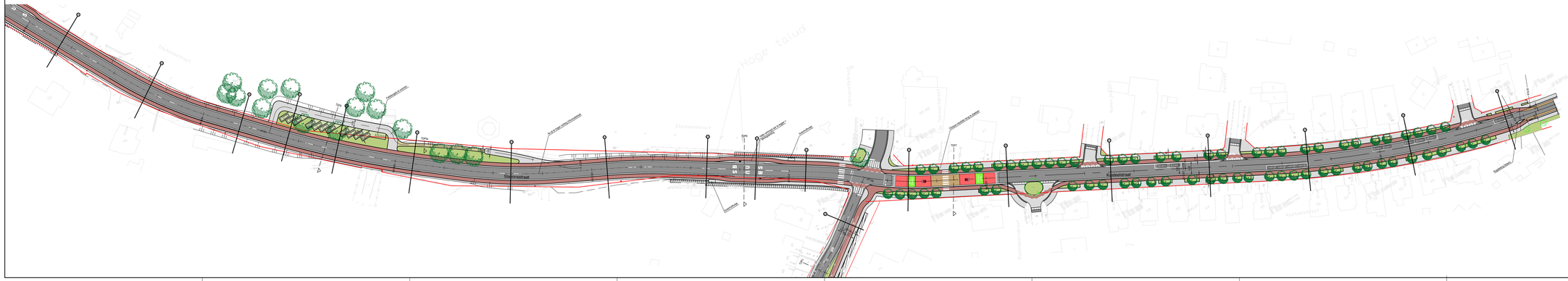

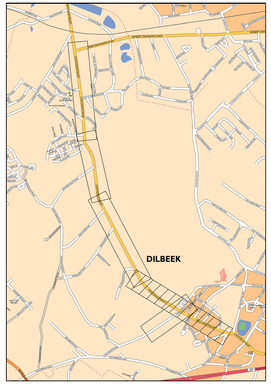

Dilbeek

Gemeente Dilbeek

Gemeente plein 1
B-1700 Dilbeek

Gezien en goedgekeurd door de gemeenteraad in zitting van:

De Voorzitter
Dhr. Stefaan Platteau

Secretaris
Mevr. Marianne Vanden Houte

Provincie Vlaams-Brabant

VLAAMS-BRABANT
GEMEENTE DILBEEK

Herinrichting Stationsstraat - Kasteelstraat

SWECO

vestiging Brussel
Arenbergstraat 13, bus 1
B-1000 Brussel
T +32 2 513 44 00
F +32 2 513 44 42
www.sweco-belgium.be

Team Manager
Tim Verwerfbruyghen

Projectleider
Quinten Steelvus

A	24/03/2026	Ontwerp	KYG				
	DATUM	OMSCHRIJVING	TEKENAAR	DATUM	HERSIENEN		TEKENAAR

GROND PLAN ONTWERP WEGENIS

Stationsstraat-Kasteelstraat

FASE	SCHAAL	PLANGROOTTE	PROJECTNUMMER	PLANNUMMER	UITGAVE
ONTWERP	1/500	ISO A1 1.00m²	11410022	5.4/5	A

P:\Projecten\BRUSSEL\11410022\Dwgs\05 WEGENIS\5.4 PLAN\5.4/5_PROJ_GRONDPLAN ONTWERP.DWG, MPTAT_PFC_DWG2010 (1:500), (1:500), A1 (594 x 841 mm), 24/03/2026 08:56